

Consulta de Pertinencia

“MEJORAMIENTO DE LA AUTOPISTA TALCAHUANO - CONCEPCIÓN, TRAMO 1”

Comuna de Talcahuano, región del Biobío



**CHILE
AVANZA
CONTIGO**

VIALIDAD URBANA ESTRUCTURANTE 2025-2026



13 iniciativas
3 provincias
1.500.000
Habitantes
beneficiados

MM\$
21.687

DESAFÍO
2022-2026

32 km
Red de Corredores
Construidos

--- VIALIDAD EN OPERACIÓN
— VIALIDAD EN EJECUCIÓN
- - - PEGIR 2025

INFORMACIÓN GENERAL DE LA FASE DE ESTUDIO

Emplazamiento



Imagen 01: En ROJO, tramo del proyecto "Mejoramiento de la Autopista Talcahuano-Concepción, Tramo 1. Fuente: Elaboración propia. Correspondiente a Contrato inicial.

Accidente por sobrecarga de camión obliga a demoler el Puente Perales de Talcahuano

Publicado: Viernes, 20 de Noviembre de 2020 a las 11:13hrs. | Periodista Digital: Cooperativa.cl

- El vehículo llevaba una máquina que sobrepasaba su altura, moviendo la estructura incluso en 15 centímetros y dejándola con riesgo de colapso.
- En su lugar será instalado un puente mecánico, para regularizar el tránsito en el sector.



Imagen 02: Publicación viernes 20 de noviembre 2020, accidente puente Perales. Fuente: Radio Cooperativa web.

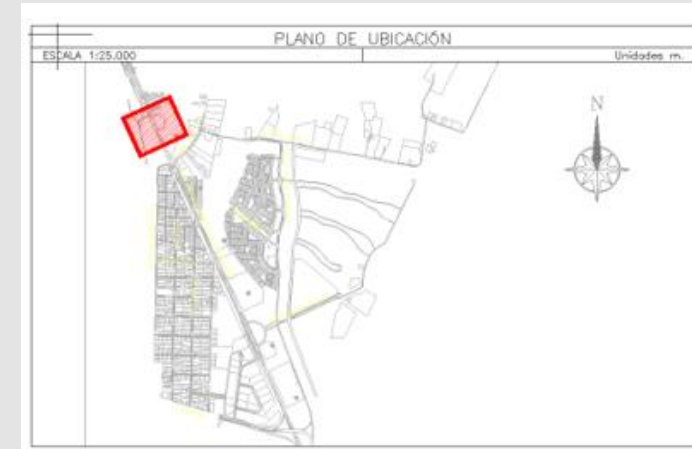


Imagen 03: En ROJO el tramo 1 A del estudio "Mejoramiento de la Autopista Talcahuano-Concepción, Tramo 1". Fuente: Estudio proyecto corredor.

El Proyecto "**Mejoramiento de la Autopista Talcahuano-Concepción**", es parte de la cartera de proyectos de la mesa intersectorial **Más Movilidad** de la region del BíoBío, y los diseños son financiados mediante Convenio entre SERVIU Biobío y la Subsecretaría de Transportes y Telecomunicaciones. Los Proyectos fueron desarrollados por SERVIU para los Tramo 1 y 2, el tramo 1 lo ejecuta SERVIU y el tramo 2 será ejecutado por MOP-Concesiones.

INFORMACIÓN GENERAL FASE ESTUDIOS

NOMBRE PROYECTO	"Mejoramiento de la Autopista Talcahuano-Concepción, Tramo 1",
COMUNA	Talcahuano-Concepción
PROVINCIA	Biobío
PROGRAMA	Vialidad Urbana
DISEÑO	Terminado
MONTO DISEÑO	\$275.577.175.-
RESOLUCIÓN CTTO. DISEÑO	Nº82 de fecha 29.11.2018
CONSULTOR	Carlos Arratia
INICIO ESTUDIO	29.11.2018
TERMINO ESTUDIO	2º semestre 2024



Imagen 04: Render Proyecto Autopista

El estudio "**Mejoramiento de la Autopista Talcahuano-Concepción, Tramo 1-A**", ID 5407-108-LR18 que fue contratado el 14/11/2018, **consiste en materializar la Autopista Concepción /Talcahuano** y transformarlo en un Corredor de Transporte Público. Su trazado se encuentra definido en el Plan Regulador Comunal de Talcahuano, incorporando los lineamientos de una movilidad sustentable, **proponiendo una vía intermodal de transporte con vías exclusivas para ciclistas y peatones, seguras e inclusivas.**

ESTUDIO "MEJORAMIENTO DE LA AUTOPISTA, TRAMO 1"

El estudio "Mejoramiento de la Autopista Talcahuano-Concepción, Tramo 1", se divide en dos tramos para efectos de priorizar la ejecución de la reposición del puente dañado por el accidente del 2020.

En la actualidad, el tramo 1 A se encuentra en ejecución con un avance físico de un 33% y el tramo 1B, en tramitación del Acta que aprueba el estudio.



Imagen 05: Emplazamiento tramos



Imagen 06: Sistema humedales Rocuant-Andalién

Si bien no existen humedales protegidos por la Ley 21.202 de Humedales Urbanos en la comuna, el municipio ha presentado 4 polígonos, en trámite para ser protegidos por el Ministerio de Medio Ambiente, entre los cuales no se encuentra el humedal Perales.

INGRESO AL SEIA

1 Con fecha 20/09/2023 se ingresa el diseño del proyecto a través de la **consulta de pertinencia, por encontrarse cercano a un cuerpo de agua.**

2 Con fecha 4/01/2024 a través de Res. Ex. N° 202108101248, de fecha 01 de junio de 2021, se indica que **no requiere el ingreso obligatorio al Sistema de Evaluación de Impacto Ambiental.**

3 Con fecha 27/12/2023 se consulta por parte de **Contraloría Regional**, el distanciamiento del proyecto con respecto al humedal Perales, previa aprobación de bases de licitación en su Toma de Razon

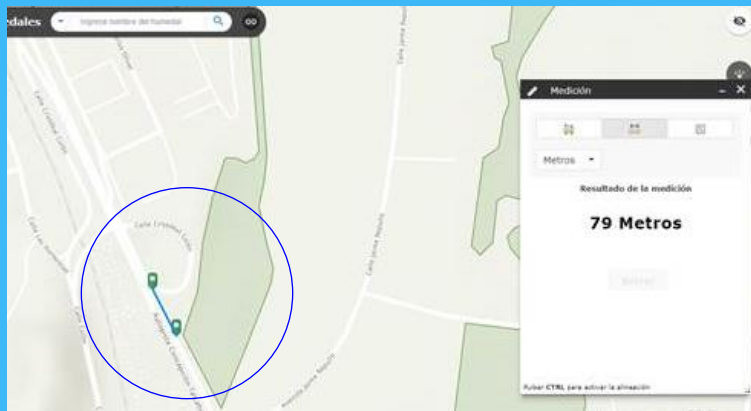


IMAGEN DE LA UBICACIÓN GEOGRÁFICA DEL CUERPO DE AGUA

FUENTE: SIG DE WWW.HUMEDALESCHILE.MM.A.GOB.CL

Cruce georeferenciación estudio tramo 1 con levantamiento catastro humedales MMA

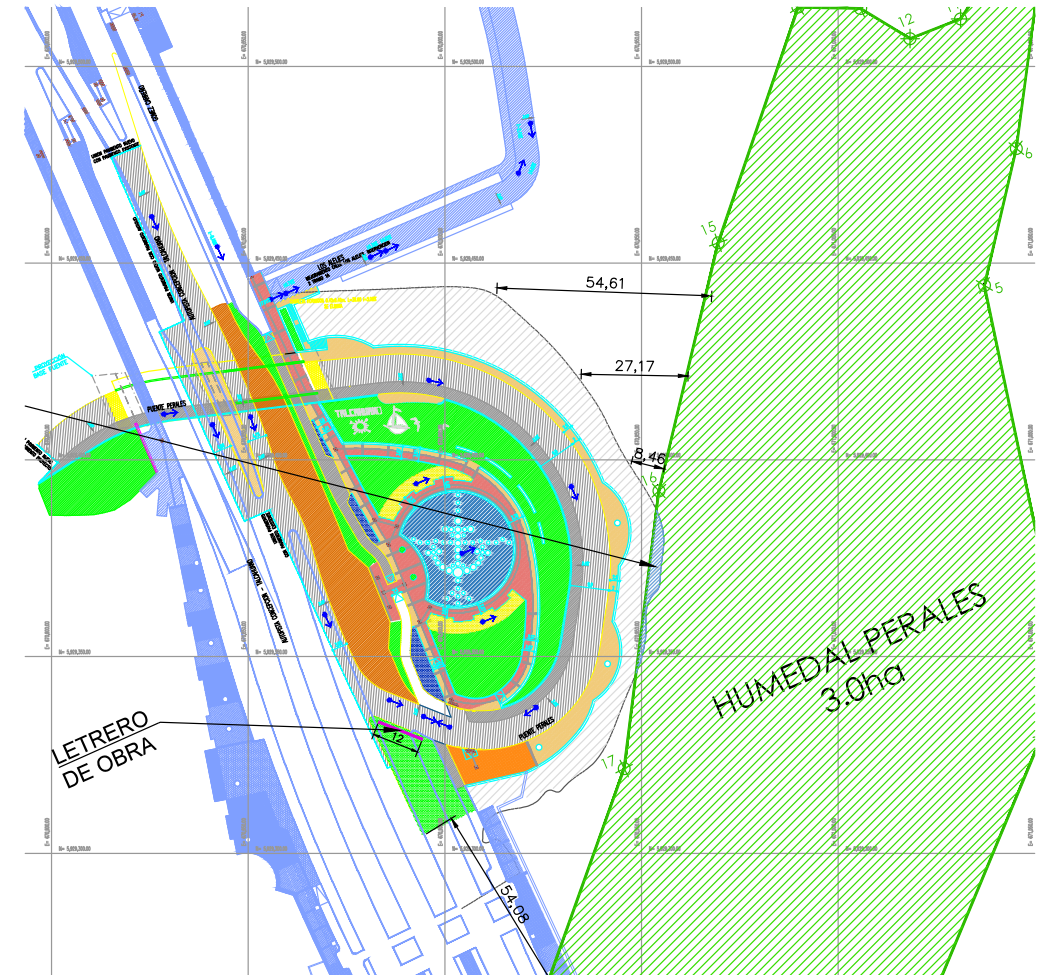


Imagen 07:Emplazamiento cuerpo de agua humedal Perales

INFORMACIÓN GENERAL DE LA OBRA EN EJECUCIÓN



Imagen 08: Render Corredor Autopista.



Imagen 09 y 10 : Obra en ejecución marzo 2025.

NOMBRE PROYECTO	"Mejoramiento de la Autopista Talcahuano-Concepción, Tramo 1 – A "
COMUNA	Talcahuano-Concepción
PROVINCIA	Biobío
PROGRAMA	Vialidad Urbana
ESTADO ACTUAL	En Ejecución
MONTO EJECUCIÓN	267.947,04 UF
RESOLUCIÓN CTTO. EJECUCIÓN	Nº21 de fecha 03.09.2024, TR 14.10.2024
CONSTRUCTORA	Tapusa Sociedad Anónima Agencia en Chile
PRESUPUESTO OBRAS CIVILES	267.947,04 UF / \$MM 10.384.- (valor UF al 07.03.2025)
TERMINO PROGRAMADO DE OBRAS	02.07.2026
AVANCE FÍSICO	33% al 03/03/2025
AVANCE FINANCIERO	31% al 03/03/2025
PLAZO DE EJECUCIÓN	610 DÍAS
TERMINO PROGRAMADO	JULIO 2026



PAC Y LA PREOCUPACIÓN DE LOS VECINOS



Este proyecto ha contado con diversas instancias y procesos de participación.

- 1.- Proceso de participación del Plan Regulador Comunal de Talcahuano del año 2006 y sus modificaciones (2007,2008,2010,2011,2012,2015)
- 2.-Proceso de participación de Plan Regulador Metropolitano.
- 3.- Cuentas Públicas de SERVIU y Seremi donde se ha dado cumplimiento a Res.Ex. SERVIU N° 352 del 02.02.15 sobre participación ciudadana.
- 4.- Actualmente el Proyecto en ejecución ha mantenido una coordinación permanente con vecinos del sector, teniendo 4 reuniones con vecinos a la fecha.
5. 18 de diciembre 2024 / 28 de enero 2025 / 07 febrero 2025 con vecinos de Calle Los Alelí/ 04 de marzo 2025 Comisión desarrollo urbano y medio ambiente del Concejo municipal.





Ministerio de
Vivienda y
Urbanismo

Gobierno de Chile

**CHILE
AVANZA
CONTIGO**

A decorative horizontal line with a blue top edge, a white middle section, and a red bottom edge, ending in a slight curve on the right.